





























-  Landkreis
-  Gemeinden, Lkr. Neuburg-Schrobenhausen
-  Gemeinden, Umland (teiltransparent)
- Windradstandorte (synthetisches Raster)
 -  geeignet
 -  beschränkt nutzbar
- Windgeschwindigkeit, Jahresmittel in 140m Höhe über Grund, in m/s
 -  5,0 - 5,7
 -  5,7 - 6,0
 -  6,0 - 6,5
 -  6,5 - 7,5
 -  7,5 - 8,0
- Hochspannungsversorgung
 -  Freileitung
 -  Mast
- Verkehrswege
 -  Schienentrasse
- Einschränkungen
 -  Siedlungsflächen
 -  Abstände, Lärmschutz (800m)
 -  Abstand nach 10h (2.000m bei h=200m)
 -  Flugplatz
 -  Natur-, Umweltschutzbelange
 -  Überschwemmungsflächen
- Ausnahmen nach BayBO, bei...
 -  1.000m zu Wohngebäuden
 -  60m vom Waldrand
 -  500m um Fernverkehrsachsen
 -  2.000m um Gewerbe-/Industrie-
 -  Gebiete, bei überwiegender Nutzung im zugehörigen GI-Gebiet
 -  außerhalb 10h
- Bauhöheneinschränkungen militärischer Fliegerei (NW: 680 mNN; SO: 580 mNN)
 -  380 - 430 mNN
 -  431 - 480 mNN
 -  481 - 740 mNN

